


















ZMENY A DOPLNKY č.4 ÚZEMNÉHO PLÁNU OBCE HATNÉ







Legenda:

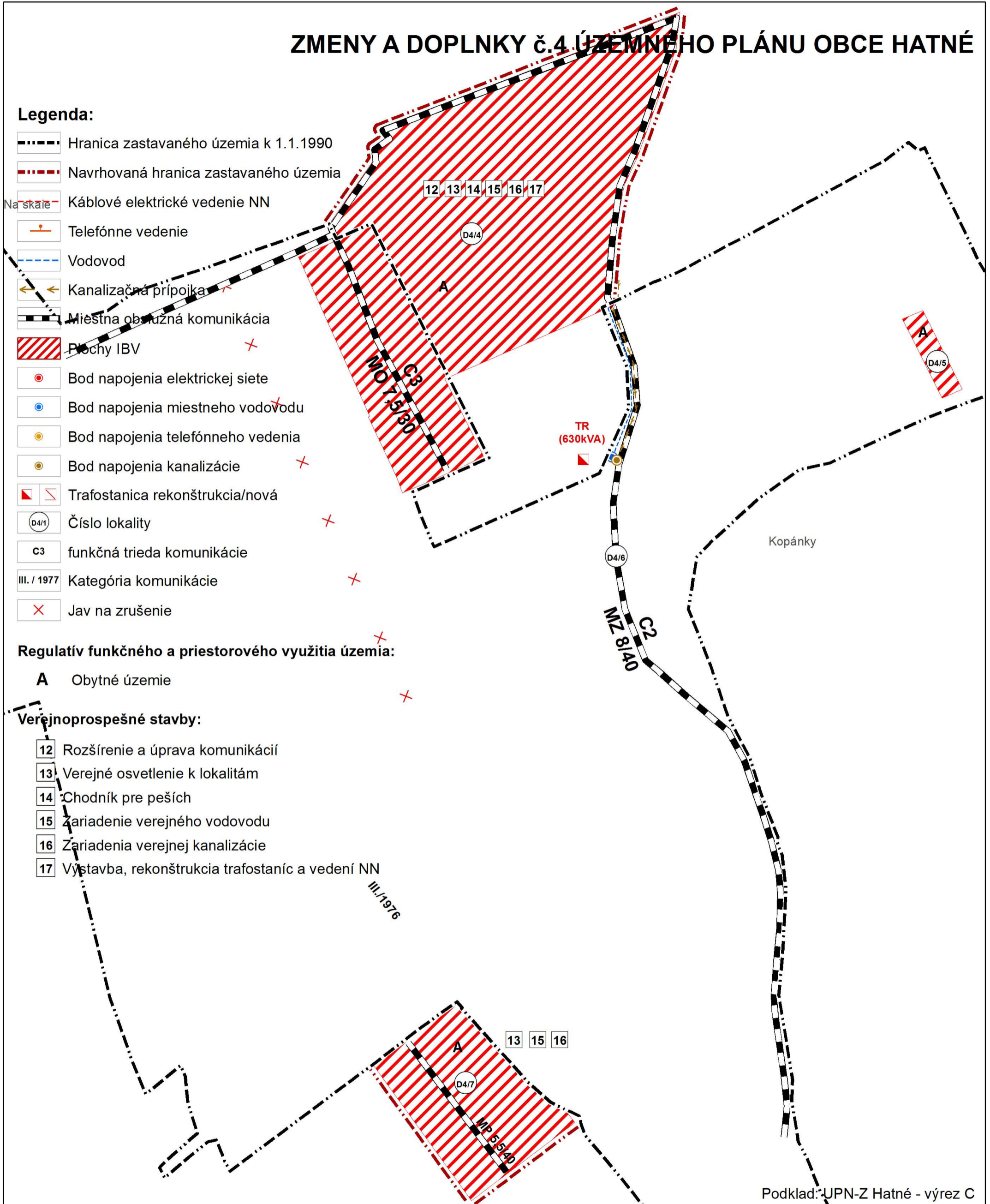
-  Hranica zastavaného územia k 1.1.1990
-  Navrhovaná hranica zastavaného územia
-  Káblové elektrické vedenie NN
-  Telefónne vedenie
-  Vodovod
-  Kanalizačná prípojka
-  Miestna obšlužná komunikácia
-  Plochy IBV
-  Bod napojenia elektrickej siete
-  Bod napojenia miestneho vodovodu
-  Bod napojenia telefónneho vedenia
-  Bod napojenia kanalizácie
-  Trafostanica rekonštrukcia/nová
-  Číslo lokality
-  funkčná trieda komunikácie
-  Kategória komunikácie
-  Jav na zrušenie

Regulatív funkčného a priestorového využitia územia:

A Obytné územie

Verejnoprospešné stavby:

-  Rozšírenie a úprava komunikácií
-  Verejné osvetlenie k lokalitám
-  Chodník pre peších
-  Zariadenie verejného vodovodu
-  Zariadenia verejnej kanalizácie
-  Výstavba, rekonštrukcia trafostaníc a vedení NN



Podklad: ÚPN-Z Hatné - výrez C

	NÁZOV ÚPD: ZMENY A DOPLNKY č.4 ÚZEMNÉHO PLÁNU OBCE HATNÉ				ČÍSLO VÝKRESU:
	NÁZOV VÝKRESU: KOMPLEXNÝ VÝKRES PRIESTOROVÉHO USPORIADANIA A FUNKČNÉHO VYUŽITIA ÚZEMIA S VYZNAČENOU ZÁVAZNOU ČASŤOU RIEŠENIA A VEREJNOPROSPEŠNÝMI STAVBAMI.				2C
MIERKA: 1: 2000	OBSTARÁVATEĽ: ING. SLAMKOVÁ	HLAVNÝ RIEŠITEĽ: ING. ARCH. BRZÁ	RIEŠITELIA: ING. ARCH. BRZÁ ING. ODNOGOVÁ BARČIAKOVÁ	DIGITÁLNE SPRACOVANIE: BC. MIČÍK	DÁTUM: SEPTEMBER 2016