





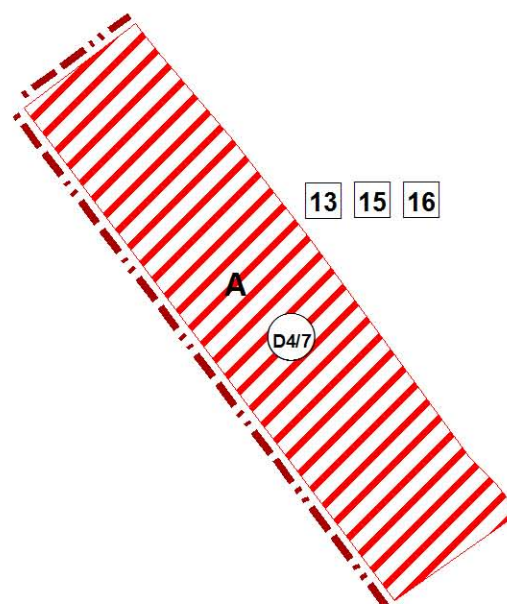


ZMENY A DOPLNKY č.4 ÚZEMNÉHO PLÁNU OBCE HATNÉ

Legenda:

-  Jav na zrušenie
-  Hranica zastavaného územia k 1.1.1990
-  Navrhovaná hranica zastavaného územia
-  Plochy IBV
-  Číslo lokality
-  Kategória komunikácie

Hatné









III./1976

Regulatív funkčného a priestorového využitia územia:

A Obytné územie

Verejnoprospešné stavby:

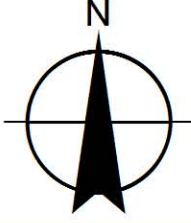
-  Rozšírenie a úprava komunikácií
-  Verejné osvetlenie k lokalitám
-  Chodník pre peších
-  Zariadenie verejného vodovodu
-  Zariadenia verejnej kanalizácie
-  Výstavba, rekonštrukcia trafostaníc a vedení NN

Pole



Záhumnie

Podklad: UPN-Z Hatné - výrez A

	NÁZOV ÚPD: ZMENY A DOPLNKY č.4 ÚZEMNÉHO PLÁNU OBCE HATNÉ				ČÍSLO VÝKRESU: <div style="font-size: 2em; font-weight: bold;">2D</div>
	NÁZOV VÝKRESU: KOMPLEXNÝ VÝKRES PRIESTOROVÉHO USPORIADANIA A FUNKČNÉHO VYUŽITIA ÚZEMIA S VYZNAČENOU ZÁVAZNOU ČASŤOU RIEŠENIA A VEREJNOPROSPEŠNÝMI STAVBAMI.				
MIERKA: 1: 2000	OBSTARÁVATEL: ING. SLAMKOVÁ	HLAVNÝ RIEŠITEL: ING. ARCH. BRZÁ	RIEŠITELIA: ING. ARCH. BRZÁ ING. ODNOGOVÁ BARČIAKOVÁ	DIGITÁLNE SPRACOVANIE: BC. MIČÍK	DÁTUM: SEPTEMBER 2016