


















# ZMENY A DOPLNKY č.4 ÚZEMNÉHO PLÁNU OBCE HATNÉ







## Legenda:

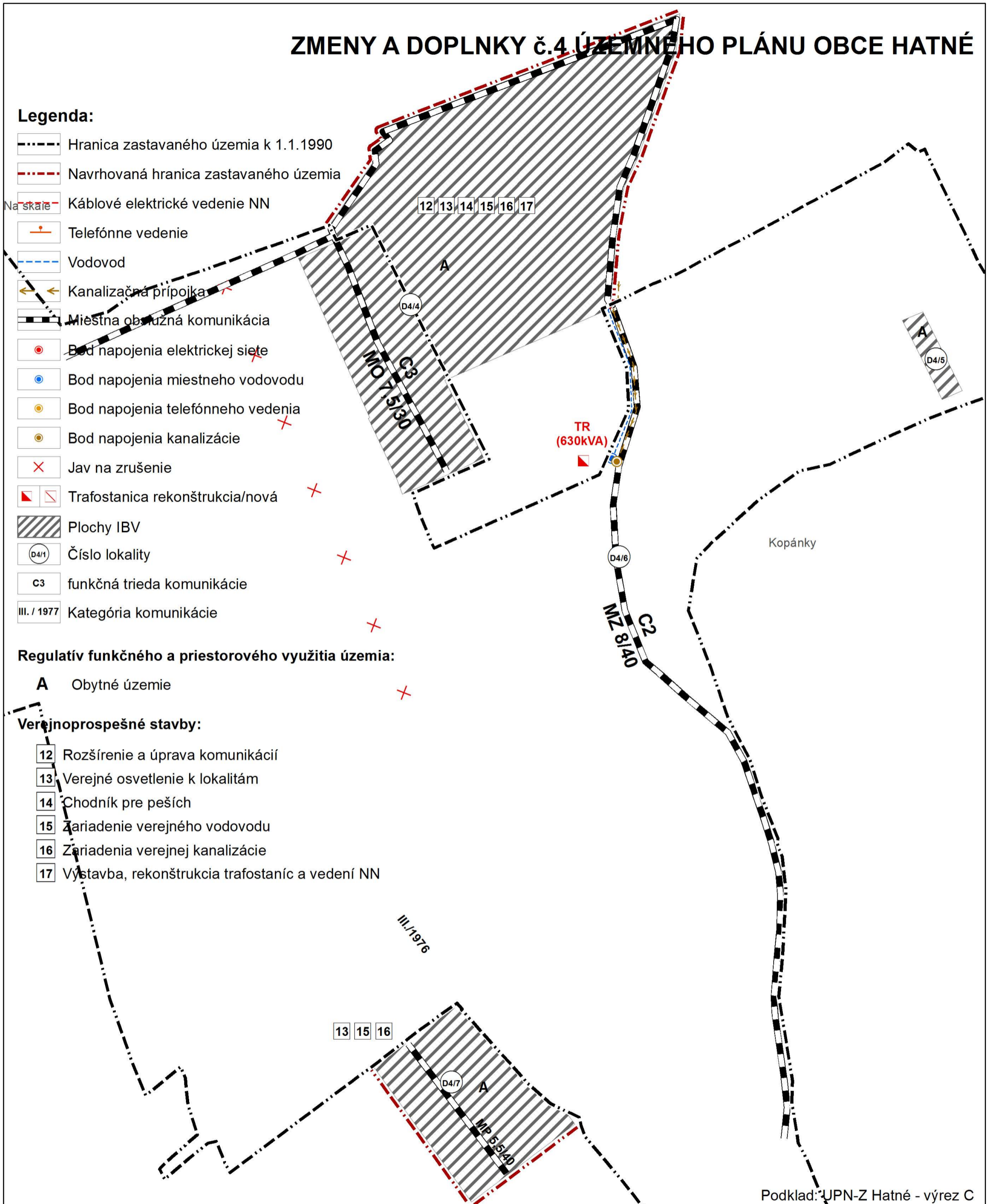
-  Hranica zastavaného územia k 1.1.1990
-  Navrhovaná hranica zastavaného územia
-  Káblové elektrické vedenie NN
-  Telefónne vedenie
-  Vodovod
-  Kanalizačná prípojka
-  Miestna obšlužná komunikácia
-  Bod napojenia elektrickej siete
-  Bod napojenia miestneho vodovodu
-  Bod napojenia telefónneho vedenia
-  Bod napojenia kanalizácie
-  Jav na zrušenie
-  Trafostanica rekonštrukcia/nová
-  Plochy IBV
-  Číslo lokality
-  funkčná trieda komunikácie
-  Kategória komunikácie

## Regulatív funkčného a priestorového využitia územia:

**A** Obytné územie

## Verejnoprospešné stavby:

-  12 Rozšírenie a úprava komunikácií
-  13 Verejné osvetlenie k lokalitám
-  14 Chodník pre peších
-  15 Zariadenie verejného vodovodu
-  16 Zariadenia verejnej kanalizácie
-  17 Výstavba, rekonštrukcia trafostaníc a vedení NN



Podklad: ÚPN-Z Hatné - výrez C

|   |   |  |  |  |                                     |
|---|---|--|--|--|-------------------------------------|
|  | NÁZOV ÚPD:<br><b>ZMENY A DOPLNKY č.4 ÚZEMNÉHO PLÁNU OBCE HATNÉ</b>            |  |  |  | ČÍSLO VÝKRESU:                      |
|   | NÁZOV VÝKRESU:<br><b>VÝKRES VEREJNÉHO DOPRAVNÉHO A TECHNICKÉHO VYBAVENIA.</b> |  |  |  | <b>3C</b>                           |
| MIERKA:<br><b>1: 2000</b>   | OBSTARÁVATEĽ:<br><b>ING. SLAMKOVÁ</b>   | HLAVNÝ RIEŠITEĽ:<br><b>ING. ARCH. BRZÁ</b> | RIEŠITELIA:<br><b>ING. ARCH. BRZÁ<br/>ING. ODNOGOVÁ<br/>BARČIAKOVÁ</b> | DIGITÁLNE SPRACOVANIE:<br><b>BC. MIČÍK</b> | DÁTUM:<br><b>SEPTEMBER<br/>2016</b> |