

0706012/5











ZMENY A DOPLNKY č.4 ÚZEMNÉHO PLÁNU OBCE HATNÉ

0797065/9

0787432/7

0782682/9

Legenda:

-  Hranica zastavaného územia k 1.1.1990
-  Navrhovaná hranica zastavaného územia
-  Hranica lokality predpokladaného odňatia PP
-  Hranica BPEJ
-  Kód BPEJ
-  Skupina BPEJ
-  TTP
-  Neplodná pôda
-  Nespevnená komunikácia
-  Orná pôda

Medziriečie

0706012/5

0787442/7

0787212/7

0763442/6

Podklad: UPN-Z Hatné - výrez A

	NÁZOV ÚPD:				ČÍSLO VÝKRESU:
	ZMENY A DOPLNKY č.4 ÚZEMNÉHO PLÁNU OBCE HATNÉ NÁZOV VÝKRESU: VÝKRES BUDÚCEHO MOŽNÉHO POUŽITIA POĽNOHOSPODÁRSKEJ PODY NA NEPOĽNOHOSPODÁRSKE ÚČELY.				4A
MIERKA: 1: 2000	OBSTARÁVATEĽ: ING. SLAMKOVÁ	HLAVNÝ RIEŠITEL: ING. ARCH. BRZÁ	RIEŠITELIA: ING. ARCH. BRZÁ ING. ODNOGOVÁ BARČIAKOVÁ	DIGITÁLNE SPRACOVANIE: BC. MIČÍK	DÁTUM: SEPTEMBER 2016

0763442/6