











# ZMENY A DOPLNKY č.4 ÚZEMNÉHO PLÁNU OBCE HATNÉ

Na skale

0782672/9

## Legenda:

-  Hranica zastavaného územia k 1.1.1990
-  Navrhovaná hranica zastavaného územia
-  Hranica lokality predpokladaného odňatia PP
-  Hranica BPEJ
-  Kód BPEJ
-  Skupina BPEJ
-  TTP
-  Neplodná pôda
-  Nespevnená komunikácia
-  Orná pôda

0787432/7

Kopánky

0706012/5

0792883/9

Podklad: UPN-Z Hatné - výrez C

0763442/6

	NÁZOV ÚPD:				ČÍSLO VÝKRESU:
	<b>ZMENY A DOPLNKY č.4 ÚZEMNÉHO PLÁNU OBCE HATNÉ</b>				<b>4C</b>
NÁZOV VÝKRESU:					
<b>VÝKRES BUDÚCEHO MOŽNÉHO POUŽITIA POĽNOHOSPODÁRSKEJ PODY NA NEPOĽNOHOSPODÁRSKE ÚČELY</b>					
MIERKA:	OBSTARÁVATEĽ:	HLAVNÝ RIEŠITEL:	RIEŠITELIA:	DIGITÁLNE SPRACOVANIE:	DÁTUM:
1: 2000	ING. SLAMKOVÁ	ING. ARCH. BRZÁ	ING. ARCH. BRZÁ ING. ODNOGOVÁ BARČIAKOVÁ	BC. MIČÍK	SEPTEMBER 2016

07